

INHALT	SEITE
13. Aufstellungs- und Beteiligungsbeschluss für den Bebauungsplan Unna Nr. 30 „Heidestraße“, 6. Änderung	37
14. Aufstellungs- und Beteiligungsbeschluss für den Bebauungsplan Unna Nr. 55 „Mozart-Lortzingstraße“, 1. Änderung	41
15. Abgrenzung der Wahlbezirke für die Wahl zum Rat der Kreisstadt Unna 2020	45

13.

Bekanntmachung

**Aufstellungs- und Beteiligungsbeschluss
für den Bebauungsplan Unna Nr. 30
„Heidestraße“, 6. Änderung**

Der Ausschuss für Stadtentwicklung, Bauen und Verkehrsplanung der Kreisstadt Unna hat in seiner Sitzung am 26.06.2019 folgenden Beschluss gefasst, der hiermit öffentlich bekannt gemacht wird:

1. Um die planungsrechtlichen Voraussetzungen für die Realisierung einer Gewerbenutzung sowie die Erweiterung des Feuerwehrstandortes Löschgruppe Alte Heide zu schaffen, ist ein Bebauungsplan mit der Bezeichnung Bebauungsplan Unna Nr. 30 „Heidestraße“, 6. Änderung, im Sinne des § 13a BauGB aufzustellen. Der Geltungsbereich des Bebauungsplanes umfasst die Flurstücke 180, 205, 240, 254, 255, Flur 10, Gemarkung Unna (Anlage 1). Er wird räumlich begrenzt durch:

im Norden	die Gleisanlage (nördliche Grenze des Flurstücks 254, Flur 10, Gemarkung Unna),
im Osten	die östliche Grenze der Flurstücke 255 und 254, Flur 10, Gemarkung Unna,
im Süden	die Hammer Straße (südliche Grenze der Flurstücke 205 und 240, Flur 10, Gemarkung Unna) und
im Westen	die Dreherstraße und den die Dreherstraße mit der Hammerstraße verbindenden Fußweg (westliche Grenze der Flurstücke 108 und 205, Flur 10, Gemarkung Unna).
2. Die Aufstellung soll im beschleunigten Verfahren gemäß § 13a BauGB erfolgen. Auf die Durchführung einer Umweltprüfung wird verzichtet.

Der räumliche Geltungsbereich des Bebauungsplans ist in dem beigefügten Lageplan dargestellt.

Die Öffentlichkeit kann sich über die allgemeinen Ziele und Zwecke sowie die wesentlichen Auswirkungen der Planung in der Zeit vom

26.02.2020 bis einschließlich 11.03.2020

informieren.

Der Vorentwurf des Bebauungsplans Unna Nr. 30 „Heidestraße“, 6. Änderung ist bei dem Bereich 3-61, Bauleitplanung der Kreisstadt Unna, Rathausplatz 1 (Rathaus, 3. Obergeschoss, Ausgang B, Ostflügel, Aushang neben Raum 307), während der Dienststunden (montags bis donnerstags von 08.00 Uhr bis 16.00 Uhr und freitags von 08.00 Uhr bis 12.30 Uhr) einsehbar.

Zusätzlich kann der Vorentwurf des Bebauungsplans Unna Nr. 30 „Heidestraße“, 6. Änderung im Internet eingesehen werden. Unter der Internet-

adresse <http://www.unna.de> ist unter der Rubrik „Aktuelle Planverfahren“ eine Liste der Bebauungspläne im laufenden Verfahren zu finden. Hier sind die Planunterlagen als Download abrufbar.

Über das zentrale Internetportal des Landes Nordrhein-Westfalen unter <https://uvp-verbund.de/nw> können die Unterlagen ebenfalls eingesehen werden.

Auf die Möglichkeit, sich mündlich oder schriftlich zur Planung zu äußern, wird hingewiesen.

Unna, den 13.02.2020

gez. Werner Kolter
Bürgermeister

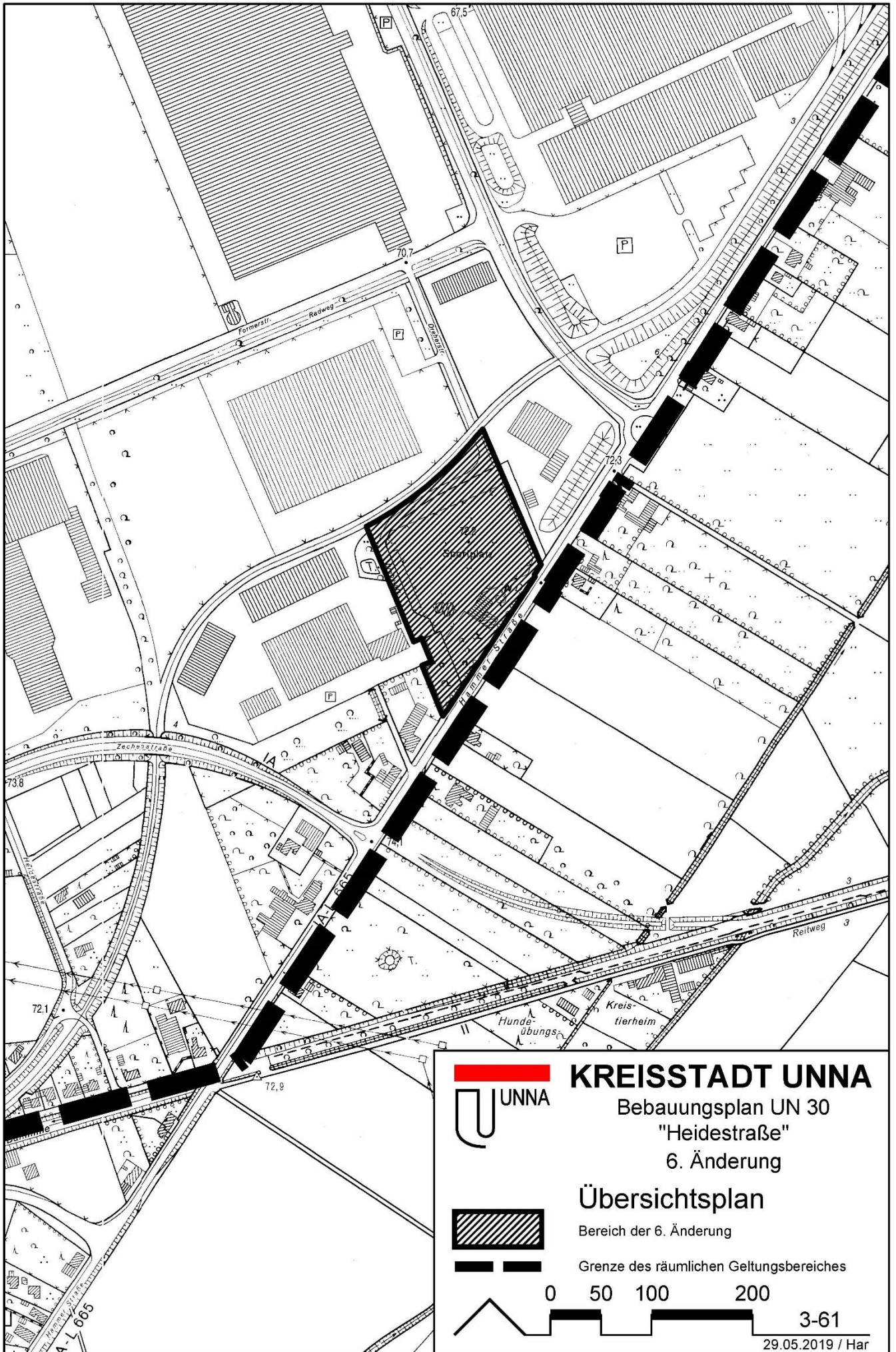
Bekanntmachungsanordnung

Der Beschluss des Ausschusses für Stadtentwicklung, Bauen und Verkehrsplanung der Kreisstadt Unna vom 26.06.2019 zur Aufstellung des Bebauungsplans Unna Nr. 30 „Heidestraße“, 6. Änderung sowie zur frühzeitigen Öffentlichkeitsbeteiligung wird hiermit öffentlich bekannt gemacht.

Unna, den 13.02.2020

gez. Werner Kolter
Bürgermeister

Abl.KrStUN 04 – 13 / 20. Februar 2020



14.

Bekanntmachung**Aufstellungs- und Beteiligungsbeschluss
für den Bebauungsplan Unna Nr. 55
„Mozart-Lortzingstraße“, 1. Änderung**

Der Ausschuss für Stadtentwicklung, Bauen und Verkehrsplanung der Kreisstadt Unna hat in seiner Sitzung am 28.11.2018 folgenden Beschluss gefasst, der hiermit öffentlich bekannt gemacht wird:

1. Zur planungsrechtlichen Vorbereitung einer Bebauung im Hintergrundbereich des Flurstücks 86/2, Flur 30, Gemarkung Unna beschließt der Ausschuss die Durchführung der 1. Änderung des Bebauungsplans UN-55 „Mozart-Lortzingstraße“ im beschleunigten Verfahren gem. § 13a BauGB.
2. Der Geltungsbereich der 1. Änderung des Bebauungsplans Nr. 55 umfasst nur das Flurstück (FIS) 86/2, Flur 30, Gemarkung Unna.
3. Weiterhin beschließt der Ausschuss die frühzeitige Beteiligung der Bürger gem. § 3 Abs.1 BauGB durchzuführen.

Der räumliche Geltungsbereich des Bebauungsplans ist in dem beigefügten Lageplan dargestellt.

Die Öffentlichkeit kann sich über die allgemeinen Ziele und Zwecke sowie die wesentlichen Auswirkungen der Planung in der Zeit vom

26.02.2020 bis einschließlich 11.03.2020

informieren.

Der Vorentwurf des Bebauungsplans Unna Nr. 55 „Mozart-Lortzingstraße“, 1. Änderung ist bei dem Bereich 3-61, Bauleitplanung der Kreisstadt Unna, Rathausplatz 1 (Rathaus, 3. Obergeschoss, Aufgang B, Ostflügel, Aushang neben Raum 307), während der Dienststunden (montags bis donnerstags von 08.00 Uhr bis 16.00 Uhr und freitags von 08.00 Uhr bis 12.30 Uhr) einsehbar.

Zusätzlich kann der Vorentwurf des Bebauungsplans Unna Nr. 55 „Mozart-Lortzingstraße“, 1. Änderung im Internet eingesehen werden. Unter der Internetadresse <http://www.unna.de> ist unter der Rubrik „Aktuelle Planverfahren“ eine Liste der Bebauungspläne im laufenden Verfahren zu finden. Hier sind die Planunterlagen als Download abrufbar.

Über das zentrale Internetportal des Landes Nordrhein-Westfalen unter <https://uvp-verbund.de/nw> können die Unterlagen ebenfalls eingesehen werden.

Auf die Möglichkeit, sich mündlich oder schriftlich zur Planung zu äußern,
wird hingewiesen.

Unna, den 13.02.2020

gez. Werner Kolter
Bürgermeister

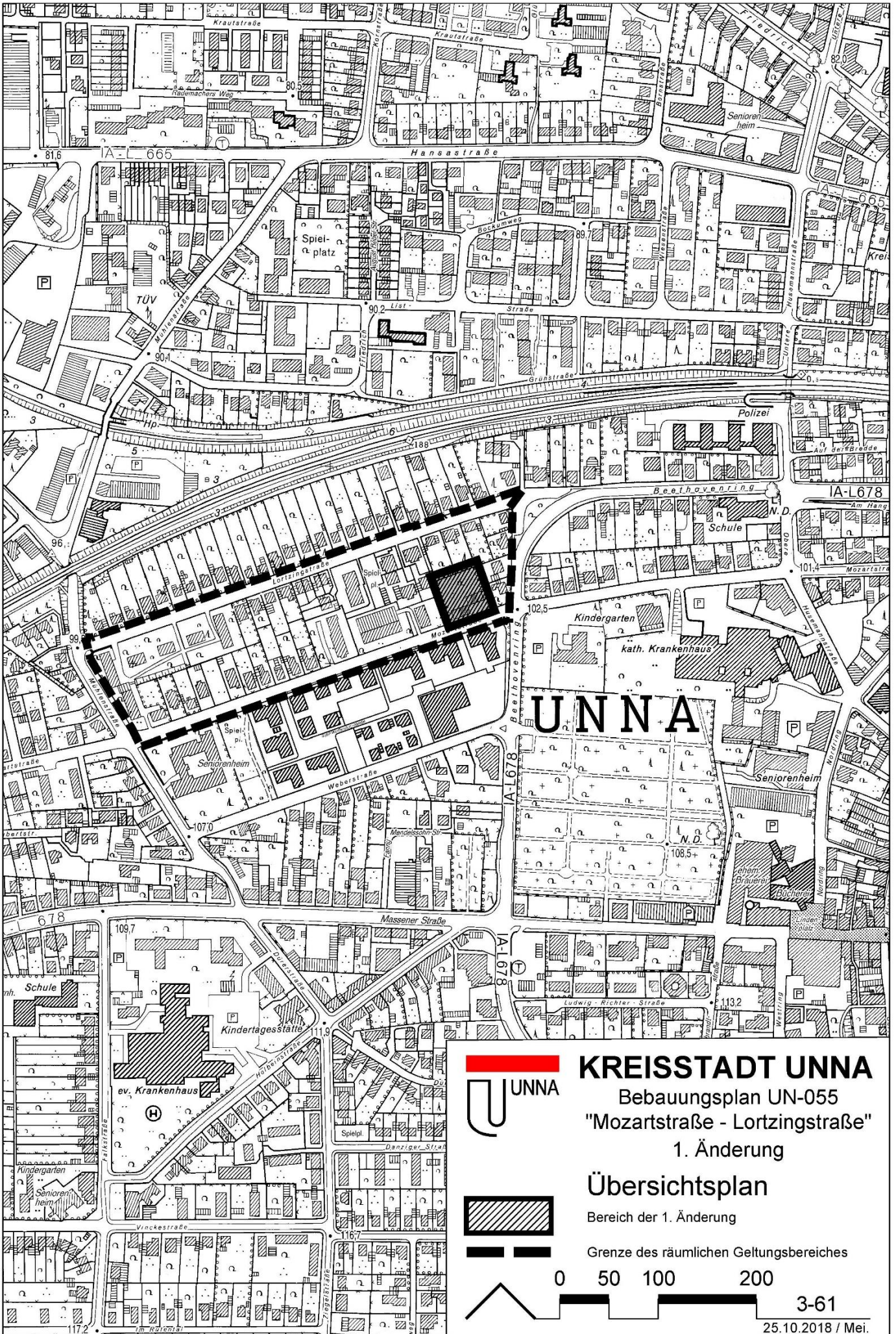
Bekanntmachungsanordnung

Der Beschluss des Ausschusses für Stadtentwicklung, Bauen und Verkehrsplanung der Kreisstadt Unna vom 28.11.2018 zur Aufstellung des Bebauungsplans Unna Nr. 55 „Mozart-Lortzingstraße“, 1. Änderung sowie zur frühzeitigen Öffentlichkeitsbeteiligung wird hiermit öffentlich bekannt gemacht.

Unna, den 13.02.2020

gez. Werner Kolter
Bürgermeister

Abl.KrStUN 04 – 14 / 20. Februar 2020



KREISSTADT UNNA
 UNNA
 Bauungsplan UN-055
 "Mozartstraße - Lortzingstraße"
 1. Änderung
 Übersichtsplan
 Bereich der 1. Änderung
 Grenze des räumlichen Geltungsbereiches
 0 50 100 200
 3-61
 25.10.2018 / Mei.

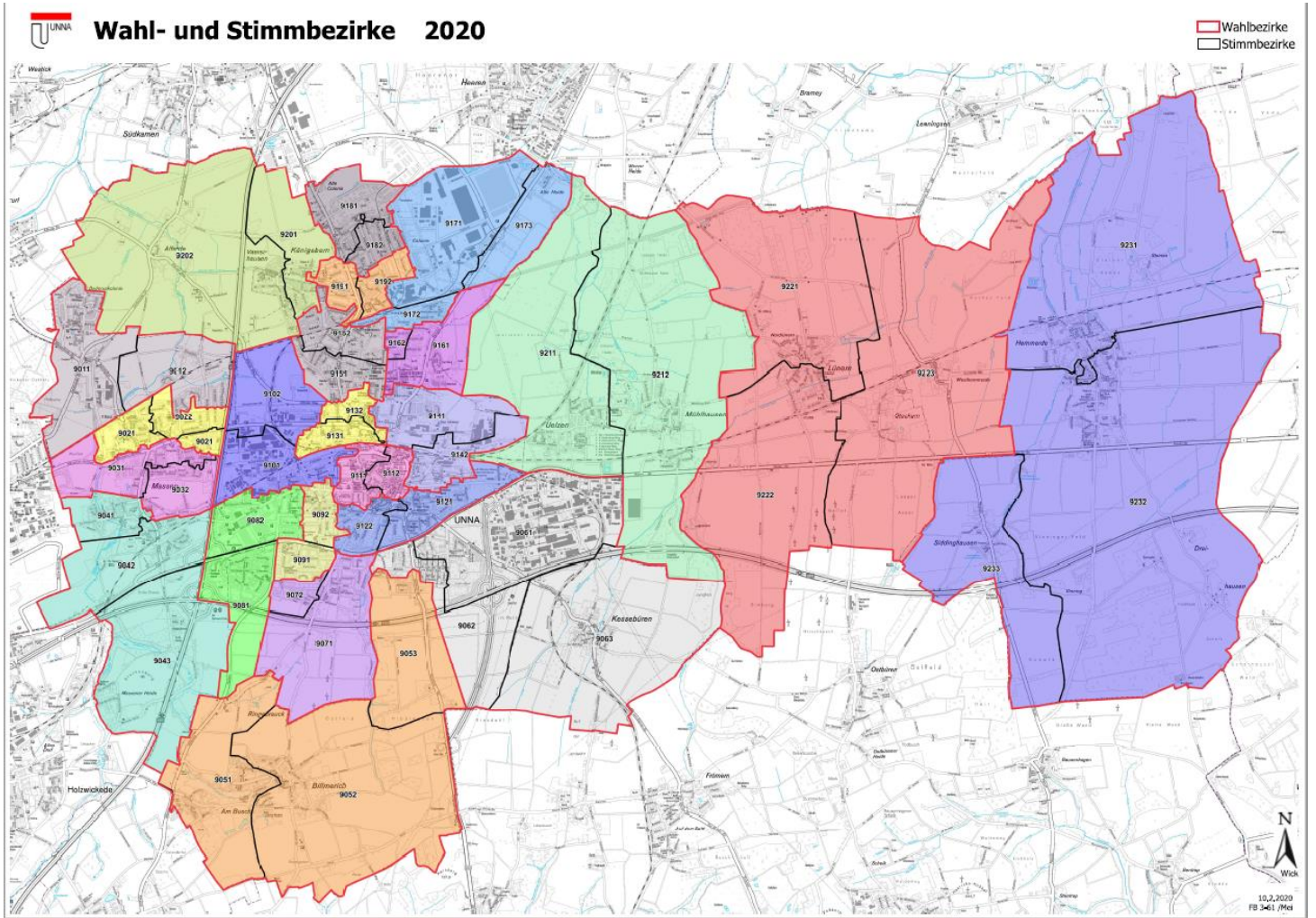
15. Bekanntmachung**Abgrenzung der Wahlbezirke für die Wahl zum Rat der Kreisstadt
Unna 2020**

In der Sitzung des Wahlausschusses am 30.09.2019 wurde die Wahlbezirkseinteilung für die Kommunalwahlen 2020 entsprechend der zu diesem Zeitpunkt geltenden rechtlichen Vorgaben beschlossen und am 23.10.2019 öffentlich bekanntgemacht. Eine rechtliche Änderung hat einen erneuten Beschluss des Wahlausschusses zur Wahlbezirkseinteilung notwendig gemacht.

Gemäß § 6 des Gesetzes über die Kommunalwahlen im Lande Nordrhein-Westfalen (Kommunalwahlgesetz) in der zurzeit gültigen Fassung gebe ich hiermit öffentlich bekannt, dass der Wahlausschuss der Kreisstadt Unna in seiner Sitzung am 13.02.2020 das Wahlgebiet der Kreisstadt Unna wie in der Anlage ersichtlich eingeteilt hat.

Unna, 14.02.2020
Der Wahlleiter

gez. Werner Kolter



Straßenverzeichnis

Wahl-/ Stimm- bezirk	Straße	Hausnummern			
		ungerade		gerade	
		von	bis	von	bis
9011	Massen				
	Auf der Tüte	1	E	2	E
	Buderusstraße	1	E	2	E
	Campusstraße	1	E	2	E
	Dortmunder Straße	93	E	80	E
	Emscherstraße	1	E	2	E
	Gudrunstraße	11	E		
	Heinrich-Werner-Platz	1	E	2	E
	Kleine Buderusstraße	1	E	2	E
	Lippestraße	1	E	2	E
	Massener Bahnhofstraße	41	E	46	E
	Mehlhagen	1	E	2	E
	Nordstraße	41	E	48	E
	Sesekestraße	1	E	2	E
	Wasserkurler Straße	1	E	2	E
9012	Massen				
	Am Dieken	1	67	2	52
	Biesenkamp	1	E	2	E
	Bismarckstraße	53	55		
	Eiligenkamp	1	E	2	E
	Eintrachtstraße	1	E	2	E
	Im Wiesengrund	1	E	2	E
	Osterkämpe	1	E	2	E
	Reckerdingweg	23	89	22	82
	Zum Schanzengraben	1	E	2	E
9021	Massen				
	Am Rabenkamp	1	E	2	E
	Am Zechendamm	1	E	2	E
	Bismarckstraße	1	43	2	64
	Büddenberg	1	37	2	32
	Große Wiese	1	E	2	E
	Handwerkstraße	1	E	2	E
	Hansastraße	131	E	126	E
	Heckmanns Winkel	1	E	2	E
	Kletterstraße	1	E	2	E
	Koppelweg	1	E	2	E
	Krummes Wiese	1	E	2	E
	Massener Bachstraße	1	E	2	E
	Massener Bahnhofstraße	1	39	2	44c
	Nordstraße	1	13	2	10
Schultenhof	1	E	2	E	

Wahl-/ Stimm- bezirk	Straße	Hausnummern			
		ungerade		gerade	
		von	bis	von	bis
9021	Sedanstraße	1	E	2	E
	Thomas-Mann-Straße	1	E	2	E
	Virchowstraße	1	23	14	16
9022	Massen				
	Am Born	1	E	2	E
	Am Dieken	69	E	68	E
	Auf der Bleiche	1	E	2	E
	Fritz-Steinhoff-Weg	1	E	2	E
	Gerberstraße	1	E	2	E
	Königsborner Straße	1	65	2	64
	Mittelstraße	1	E	2	E
	Neue Ostendstraße	1	E	2	E
	Ostendstraße	1	E	2	E
	Reckerdingweg	1	21	2	16e
	Robert-Koch-Weg	1	E	2	E
9031	Massen				
	Adalbert-Stifter-Straße	1	E	2	E
	Friedensstraße	1	E	2	E
	Gudrunstraße	1	9		
	Haldenstraße	1	E	2	E
	Heinrich-Heine-Straße	1	E	2	E
	Kleistraße	1	51	2	56
	Kurt-Tucholsky-Straße	1	E	2	E
	Massener Hellweg	1	E	2	E
	Poststraße	1	E	2	E
	Theodor-Storm-Straße	1	E	2	E
	Virchowstraße			18	E
	Winkelweg	1	E	2	E
9032	Massen				
	Am Schlepwege	1	E	2	E
	Bertolt-Brecht-Straße	1	E	2	E
	Carl-Zuckmayer-Straße	1	E	2	E
	Emil-Bennemann-Straße	1	E	2	E
	Erich Kästner-Straße	1	E	2	E
	Massener Dorfstraße	1	E	2	E
	Massener Kirchweg	1	E	2	E
	Otto-Holzappel-Straße	1	E	2	E
	Stefan-Zweig-Straße	1	E	2	E
Werner-Bergengruen-Straße	1	E	2	E	
9041	Massen				
	Am Freizeitbad	1	E	2	E
	Am Pfauenufer	1	E	2	E
	Auf dem Tigge	1	E	2	E
	Bergstraße	1	E	2	E
Im Kamp	1	E	2	E	

Wahl-/ Stimm- bezirk	Straße	Hausnummern			
		ungerade		gerade	
		von	bis	von	bis
9041	Kleistraße	53	73	64	E
	Siegfriedstraße	1	E	2	E
	Westheck	1	E	2	E
	Westkamp	1	E	2	E
	Weststraße	1	E	2	E
	Wilhelmstraße	1	E	2	E
	Zur Massener Mühle	1	E	2	E
9042	Massen				
	Gutenbergstraße	1	E	2	E
	Karlstraße	1	E	2	E
	Kleistraße	75	E		
	Obere Roonstraße	1	E	2	E
	Provinzialstraße	1	E	2	E
	Ringstraße	1	E	2	E
	Rostocker Straße	1	E	2	E
	Stettiner Straße	1	E	2	E
	Stralsunder Straße	1	E	2	E
	Untere Roonstraße	1	E	2	E
9043	Massen				
	Am Stuckenbergr	1	E	2	E
	Massener Heide	1	E	2	E
9051	Billmerich				
	Am Rüterbusch	1	E	2	E
	Am Rutenborn	1	E	2	E
	Am Steinknapp	1	E	2	E
	Am Ufer	1	E	2	E
	Buschstraße	1	E	2	E
	Drosselweg	1	E	2	E
	Gutglück-Weg	1	E	2	E
	Hertingerstraße	177	E	162	E
	Hillering	1	E	2	E
	Holzwickeder Straße	1	E	2	E
	Liedbachstraße	1	E	2	E
	Waldstraße	1	E	2	E
	Zu den Brüchen	1	E	2	E
	Zum Hach	1	E	2	E
9052	Billmerich				
	Altendorfer Straße	1	E	2	E
	Am Dorfkamp	1	E	2	E
	Am Ostenberg	1	E	2	E
	Aufm Kley	1	E	2	E
	Auf der Höhe	1	E	2	E
	Bergweg	1	E	2	E
	Billmericher Dorfstraße	1	E	2	E
Hermann-Osthoff-Straße	1	E	2	E	

Wahl-/ Stimm- bezirk	Straße	Hausnummern			
		ungerade von	bis	gerade von	bis
9052	Iserlohner Straße	153	E		
	Keppstraße	1	E	2	E
	Kluse	1	E	2	E
	Langes Kamp	1	E	2	E
	Zum Dorfanger	1	E	2	E
	Zum Eichborn	1	E	2	E
	Zum Südfeld	1	E	2	E
	Zur Österwiese	1	E	2	E
9053	Mitte				
	Hibbingser Weg	1	E	2	E
	Iserlohner Straße	55	123	46	E
	Schützenhof	1	E	2	E
9061	Mitte				
	Alfred-Nobel-Straße	1	E	2	E
	Am Südfriedhof	1	E	2	E
	Augustin-Wibbelt-Straße	1	E	2	E
	Bundesstraße 1	1			
	Eichendorffweg	1	E	2	E
	Einsteinstraße	1	E	2	E
	Goethestraße	9	E	8	E
	Heinrich-Hertz-Straße	1	E	2	E
	Heisenbergstraße	1	E	2	E
	Hinterm Südfriedhof	1	E	2	E
	Isaac-Newton-Straße	1	E	2	E
	Kessebürener Weg	29	E	36	E
	Lerschstraße	1	E	2	E
	Lise-Meitner-Straße	1	E	2	E
	Lönsstraße	1	E	2	E
	Marie-Curie-Straße	1	E	2	E
	Max-Born-Straße	1	E	2	E
	Max-Eyth-Straße	1	E	2	E
	Max-Planck-Straße	1	E	2	E
	Max-von-Laue-Straße	1	E	2	E
	Otto-Hahn-Straße	1	E	2	E
	Paul-Verhoeven-Straße	1	E	2	E
Wagenfeldstraße	1	E	2	E	
Werler Straße	21	37	2	52	
9062	Mitte				
	Annette-von-Droste-Hülshoff-Straße	1	E	2	E
	Astrid-Lindgren-Straße	1	E	2	E
	Bertha-von-Suttner-Allee	1	E	2	E
	Clara-Schumann-Straße	1	E	2	E
	Edith-Stein-Straße	1	E	2	E
	Elisabeth-Schwarzhaupt-Straße	1	E	2	E
Elsa-Brändström-Straße	1	E	2	E	

Wahl-/ Stimm- bezirk	Straße	Hausnummern			
		ungerade		gerade	
		von	bis	von	bis
9062	Helene-Weber-Straße	1	E	2	E
	Höhenstraße	1	E	2	E
	Ingeborg-Bachmann-Straße	1	E	2	E
	Inge-Donnepp-Straße	1	E	2	E
	Iserlohner Straße	29	45a	22	42a
	Kranenkamp	1	E	2	E
	Martinstraße	1	E	2	E
	Nelly-Sachs-Straße	1	E	2	E
	Paula-Modersohn-Becker-Straße	1	E	2	E
	9063	Kessebüren			
Alleestraße		1	E	2	E
Am Griffelmarkt		1	E	2	E
Am Kesseborn		1	E	2	E
Am Loerweg		1	E	2	E
Auf dem Rott		1	E	2	E
Baumstraße		1	E	2	E
Fröndenberger Straße		1	E	2	E
Kessebürener Dorfstraße		1	E	2	E
Kessebürener Landwehr		1	E	2	E
Merschhove		1	E	2	E
Peukmanns Hof		1	E	2	E
Wiedenkamp		1	E	2	E
9071		Mitte			
	Am Predigtstuhl	1	E	2	E
	Bomekampstraße			44	70
	Damaschkeweg	1	E	2	E
	Hertingerstraße	77	175	78	160
	Im grünen Winkel	1	E	2	E
	Raabeweg	1	E	2	E
	Rehfeuters Kamp	1	E	2	E
	Reinpfad	1	E	2	E
	Schütterweg	1	E	2	E
	Talstraße	1	E	2	E
	Türkenstraße	1	E	2	E
	Wellingloh	1	E	2	E
	Wiesenanger	1	E	2	E
Zum Bomekamp	1	E	2	E	
9072	Mitte				
	Ahomstraße	1	E	2	E
	Buchenstraße	1	E	2	E
	Buchsbaumweg	1	E	2	E
	Pappelweg	1	E	2	E
Ulmenstraße	1	E	2	E	
9081	Mitte				
Am Kastanienhof	1	E	2	E	

Wahl-/ Stimm- bezirk	Straße	Hausnummern			
		ungerade		gerade	
		von	bis	von	bis
9081	Eibenweg	1	E	2	E
	Feldstraße	21			
	Fichtenweg	1	E	2	E
	Florianstraße	1	E	2	E
	Föhrenweg	1	E	2	E
	Kirschbaumallee	1	E	2	E
	Tannenweg	1	E	2	E
	Weidenweg	1	E	2	E
	Zedernweg	1	E	2	E
9082	Mitte				
	Falkstraße	1	39d	2	16h
	Feldstraße	1	11	2	20
	Gartenstraße	1	E	2	E
	Grenzstraße	1	E	2	E
	Hans-Böckler-Straße	1	E	2	E
	Harkortstraße	1	E	2	E
	Im Rutental	25	E	28	E
	Massener Straße	87	E	94	E
	Obermassener Kirchweg	1	E	2	E
	Vinckestraße	47	E	48	E
9091	Mitte				
	Ackerstraße	1	E	2	E
	Akazienweg	1	E	2	E
	Eichenstraße	1	E	2	E
	Erlenweg	1	E	2	E
	Eschenweg	1	E	2	E
	Falkstraße	41	E	18	E
	Kiefernweg	1	E	2	E
	Lärchenweg	1	E	2	E
	Saatweg	1	E	2	E
	9092	Mitte			
An der alten Ziegelei		1	E	2	E
Breslauer Straße		1	E	2	E
Brockhausstraße		1	E	2	E
Danziger Straße		1	E	2	E
Dürerstraße		1	E	2	E
Fanny-Mendelssohn-Straße		1	E	2	E
Holbeinstraße		1	E	2	E
Im Rutental		1	23	2	26
Karweg		1	E	2	E
Massener Straße		57	85	56	84
Vinckestraße		15	41	16	44
Ziegelstraße		1	E	2	E
9101	Mitte				
	Am Budberg	1	E	2	E

Wahl-/ Stimm- bezirk	Straße	Hausnummern			
		ungerade		gerade	
		von	bis	von	bis
9101	Am Ringofen	1	E	2	E
	Beethovenring	1	E	2	E
	Büddenberg	83	E		
	Dr.-Rudolf-Quast-Straße	1	E	2	E
	Händelstraße	1	E	2	E
	Hochstraße	1	E	2	E
	Lortzingstraße	1	E	2	E
	Mozartstraße	39	E	34	E
	Mühlenstraße	1	21	2	26
	Oberer Kohlenweg	1	E	2	E
	Otto-Brenner-Straße	1	E	2	E
	Poth'scher Kamp	1	E	2	E
	Robert-Bosch-Straße	1	E	2	E
	Rudolf-Diesel-Straße	1	E	2	E
	Schubertstraße	1	E	2	E
	Sybil-Westendorp-Straße	1	E	2	E
	Weberstraße	1	E	2	E
9102	Mitte				
	Afferder Weg	3	57a	18	88
	Habbesweg	1	E	2	E
	Hansastraße	67	105	56	120
	Königsborner Straße	105	E	108	E
	Krautstraße	15	E	14	E
	Ohmstraße	1	E	2	E
	Rademachers Weg	1	E	2	E
Schwarzer Weg	1	E	2	E	
9111	Mitte				
	Am Hang	1	E	2	E
	Auf der Bredde	1	E	2	E
	Flügelstraße	1	E	2	E
	Gürtelstraße	1	E	2	E
	Käthe-Kollwitz-Ring	1	E	2	E
	Ludwig-Richter-Straße	1	E	2	E
	Massener Straße	1	51	2	54
	Mozartstraße	1	37	2	32
	Neumarkt	1	E	2	E
	Nordring	1	E	2	E
	Platz der Kulturen	1	E	2	E
	Obere Husemannstraße	1	E	2	E
	Rembrandtstraße	1	9	2	10
	Rio-Reiser-Weg	1	E	2	E
	Wallgasse	1	E	2	E
Westring	1	E	2	E	
9112	Mitte				
Bahnhofstraße	1	E	2	E	

Wahl-/ Stimm- bezirk	Straße	Hausnummern			
		ungerade		gerade	
		von	bis	von	bis
9112	Burgstraße	1	E	2	E
	Eulenstraße	1	E	2	E
	Gerhart-Hauptmann-Straße	1	E	2	E
	Gesellschaftsstraße	1	E	2	E
	Güldener Trog	1	E	2	E
	Katharinenplatz	1	E	2	E
	Kirchplatz	1	E	2	E
	Kirchstraße	1	E	2	E
	Kleine Burgstraße	1	E	2	E
	Klosterstraße	1	E	2	E
	Klosterwall	1	E	2	E
	Lüningstraße	1	E	2	E
	Markt	1	E	2	E
	Mauerstraße	1	E	2	E
	Morgenstraße	1	15	2	16
	Nicolaistraße	1	E	2	E
	Niesenstraße	1	E	2	E
	Ostring	1	E	2	E
	Rahlenbeckstraße	1	E	2	E
	Rathausplatz	1	E	2	E
	Schäferstraße	1	E	2	E
	Schulstraße	1	E	2	E
	Ulrichswall	1	E	2	E
Wasserstraße	1	15	2	20	
9121	Mitte				
	Am Tiggesgraben	1	E	2	E
	Aspersweg	1	E	2	E
	Goethestraße	1	7	2	6
	Hebbelstraße	1	E	2	E
	Herderstraße	1	E	2	E
	Iserlohner Straße	1	27	2	20
	Jägerweg	1	E	2	E
	Jahnstraße	1	E	2	E
	Kessebürener Weg	1	21	2	18
	Klopstockstraße	1	E	2	E
	Morgenstraße	59a	E	62a	E
	Pestalozzistraße	1	E	2	E
	Peukinger Weg	1	E	2	E
	Schachtkuhle	1	E	2	E
	Schillerstraße	1	E	2	E
	Seminarstraße	1	E	2	E
Wielandstraße	1	E	2	E	
9122	Mitte				
	Am Hertinger Tor	1	E	2	E
	Bachstraße	1	E	2	E

Wahl-/ Stimm- bezirk	Straße	Hausnummern			
		ungerade		gerade	
		von	bis	von	bis
9122	Bergpfad	1	E	2	E
	Bornekampstraße	1	5	2	40e
	Gerichtsstraße	1	E	2	E
	Grabengasse	1	E	2	E
	Hertingerstraße	17	69	2	76a
	Josef-Ströthoff-Straße	1	E	2	E
	Kampstraße	1	E	2	E
	Kletterpoth	1	E	2	E
	Königsberger Straße	1	E	2	E
	Krummfuß	1	E	2	E
	Rembrandtstraße	21	E	16	E
	Südring	1	E	2	E
	Südwall	1	E	2	E
	Vinckestraße			2	14
	Wasserstraße	25	E	26	E
9131	Mitte				
	August-Bebel-Straße	1	E	2	E
	Bockumweg	1	E	2	E
	Friedrich-List-Straße	1	E	2	E
	Grünstraße	1	E	2	E
	Hansastraße	1	63	2	54c
	Kantstraße	1	E	2	E
	Leibnizstraße	1	E	2	E
	Mühlenstraße	23	E	28	E
	Untere Husemannstraße	25	43	20	36
	Wiesenstraße	1	E	2	E
9132	Mitte				
	Afferder Weg	1		2	10
	Bornstraße	1	E	2	E
	Friedrich-Ebert-Straße	1	61	2	58
	Glückaufstraße	1	E	2	E
	Kornstraße	1	E	2	E
	Krautstraße	1	13	2	10
	Parkstraße	1	25	12	22
Untere Husemannstraße	45	E	44	E	
9141	Mitte				
	Auf dem Höing			2	
	Baumschulenweg	1	E	2	E
	Bergenkamp	1	E	2	E
	Birkenweg	1	E	2	E
	Ginsterweg	1	E	2	E
	Hainbuchenweg	1	E	2	E
	Hammer Straße	1	47	2	58
	Jasminweg	1	E	2	E
	Parkstraße	27	E	34	E

Wahl-/ Stimm- bezirk	Straße	Hausnummern			
		ungerade		gerade	
		von	bis	von	bis
9141	Platanenallee	1	29	16	
	Rosenweg	1	E	2	E
	Saarbrücker Straße	1	E	2	E
	Viktoriastraße	1	E	2	E
9142	Mitte				
	Bergische Straße	1	E	2	E
	Burgring	1	E	2	E
	Freiligrathstraße	1	E	2	E
	Hellweg	1	E	2	E
	Hermann-Hesse-Straße	1	E	2	E
	Höingstraße	1	E	2	E
	Kömerstraße	1	E	2	E
	Lessingstraße	1	E	2	E
	Märkische Straße	1	E	2	E
	Morgenstraße	23	59	22	62
	Uelzener Weg	1	E	2	E
	Umlandstraße	1	E	2	E
9151	Königsborn				
	August-Schmidt-Straße	1	E	2	E
	Brunnenhäuserstraße	1	E	2	E
	Erbsälzerweg	1	E	2	E
	Friedrich-Ebert-Straße	63	91	60	100
	Hardenbergstraße	1	E	2	E
	Kurpark	1			
	Luisenstraße	1	E	2	E
	Platanenallee	31	63	18	56
	Saarstraße	1	E	2	E
	Salinenstraße	1	E	2	E
	Steigerstraße	1	E	2	E
	Vaersthausener Straße	1	39	2	46
9152	Königsborn				
	Am Ludwigsbau	1	E	2	E
	Am Wilhelmsbau	1	E	2	E
	An der Röhrenstrecke	1	E	2	E
	Domsteinweg	1	E	2	E
	Friedrich-Ebert-Straße	93	E	102	E
	Gabelsbergerstraße	1	E	2	E
	Habichtstraße	1	E	2	E
	Hinterm Gradierwerk	1	E	2	E
	Platanenallee	65	85	104	110
	Schwarzdomweg	1	E	2	E
	Steinstraße	1	E	2	E
Zimmerplatz	1	E	2	E	
9161	Königsborn				
	Auf dem Höing	1	1a		

Wahl-/ Stimm- bezirk	Straße	Hausnummern			
		ungerade von	bis	gerade von	bis
9161	Döbelner Straße	1	E	2	E
	Dresdner Straße	1	E	2	E
	Enkircher Weg	1	E	2	E
	Frankfurter Straße	1	E	2	E
	Hammer Straße	71	117	60	104a
	Hibiskusweg	1	E	2	E
	Hortensienweg	1	E	2	E
	Ligusterweg	1	E	2	E
	Magnolienweg	1	E	2	E
	Münchener Straße	1	E	2	E
	Palaiseaustraße	1	E	2	E
9162	Königsborn				
	Berliner Allee	15	31	16	28a
	Kieler Straße	1	E	2	E
	Magdeburger Straße	1	E	2	E
	Potsdamer Straße	1	E	2	E
9171	Königsborn				
	Dorotheenhof	1	E	2	E
	Dorotheenstraße	1	E	2	E
	Dreherstraße	1	E	2	E
	Formerstraße	1	E	2	E
	Gießelstraße	1	E	2	E
	Heidestraße	1	E	2	E
	Industriestraße	1	E	2	E
	Schlosserstraße	1	E	2	E
	Schmelzerstraße	1	E	2	E
	Zechenstraße	27	E	30b	E
9172	Königsborn				
	Berliner Allee	43	E	30	E
	Bremer Straße	1	E	2	E
	Hamburger Straße	1	E	2	E
	Hubert-Biernat-Straße	1	E	2	E
	Stuttgarter Straße	1	E	2	E
	Waalwijker Straße	1	E	2	E
Weimarer Straße	1	E	2	E	
9173	Königsborn				
	An der Vaerstbrücke	1	E	2	E
	Hammer Straße	119	E	110	E
9181	Königsborn				
	Asternweg	1	E	2	E
	Colonie	1	E	2	E
	Grillostraße	1	E	2	E
	Hallohweg	77	E	88	E
	Heinrichstraße	1	E	2	E

Wahl-/ Stimm- bezirk	Straße	Hausnummern			
		ungerade		gerade	
		von	bis	von	bis
9181	Im Böckenfeld	1	E	2	E
	Kamener Straße	43	E	58	E
	Knappenstraße	1	E	2	E
	Rollmannstraße	1	E	2	E
9182	Königsborn				
	Am alten Schacht	1	E	2	E
	Dahlienstraße	1	E	2	E
	Friedrich-Winter-Straße	1	E	2	E
	Friedrichstraße	1	E	2	E
	Hermannstraße	23	E	20	E
	Markt Königsborn	1	E	2	E
	Salzweg	1	E	2	E
	Wilhelminenstraße	1	E	2	E
	Zechenplatz	1	E	2	E
9191	Königsborn				
	Am Roten Gradierwerk	19	E	12	E
	Am Salinengraben	1	E	2	E
	Blumenstraße	1	E	2	E
	Effertzstraße	1	E	2	E
	Gadumerstraße	1	23	2	22
	Kamener Straße	1	41	2	56
	Parallelstraße	1	E	2	E
	Schützenstraße	1	33	2	24
	Siederstraße	1	E	2	E
9192	Königsborn				
	Am Gasometer	1	E	2	E
	Augustastrasse	1	E	2	E
	Barbaraweg	1	E	2	E
	Fliederstraße	1	E	2	E
	Gartenanlage Dorotheenstr.	1	E	2	E
	Gertrudenstraße	1	E	2	E
	Hermannstraße	1	19	2	18
	Nelkenstraße	1	E	2	E
	Schlägelstraße	1	E	2	E
	Schwarzes Gold	1	E	2	E
	Stollenweg	1	E	2	E
	Tulpenstraße	1	E	2	E
Zechenstraße	1	25	2	30a	
9201	Afferde				
	Adlerweg	1	E	2	E
	Am Roten Gradierwerk	1	17	2	10
	Bussardstraße	1	E	2	E
	Gadumerstraße	25	E	28	E
	Hallohweg			58	58b
Im Vollhorst	1	E	2	E	

Wahl-/ Stimm- bezirk	Straße	Hausnummern			
		ungerade		gerade	
		von	bis	von	bis
9201	Mönninghoffs Feld	1	E	2	E
	Oberer Falkenweg	1	E	2	E
	Schützenstraße	61	E	26	E
	Sperberstraße	1	E	2	E
	Unterer Falkenweg	1	E	2	E
9202	Afferde				
	Afferder Weg	71	E	100	E
	Ajkaer Straße	1	E	2	E
	Am Afferder Mühlbach	1	E	2	E
	Am Koppelbrink	1	E	2	E
	Am Teich	1	E	2	E
	An der Feuermaschine	1	E	2	E
	An der Schwarzen Saline	1	E	2	E
	Dortmunder Straße	21	41	20	60
	Hallohweg	13		10	12
	In der Kühle	1	E	2	E
	Kuhlenbrink	1	E	2	E
	Lange Wand	1	E	2	E
	Milanweg	1	E	2	E
	Reckerdingsweg	95	101		
	Vaersthausener Straße	63	E	54	E
	Vöhdeweg	1	E	2	E
9211	Mühlhausen				
	Adeline-Jöster-Weg	1	E	2	E
	Am Drostgraben	1	E	2	E
	Am Holtmannsgarten	1	E	2	E
	Bocksbornweg	1	E	2	E
	Dreishofstraße	1	E	2	E
	Feuerbornweg	1	E	2	E
	Ida-von-Bodelschwingh-Weg	1	E	2	E
	Im Stift	1	E	2	E
	Kreuzbornweg	1	E	2	E
	Mesenhofstraße	1	E	2	E
	Rotbornweg	1	E	2	E
	Schlehenweg	1	E	2	E
	Schwertlacke	1	E	2	E
	Steimanns Hof	1	E	2	E
	Stollenhofstraße	1	E	2	E
	Twiete	1	E	2	E
	Uelzener Dorfstraße	1	E	2	E
	Uelzener Hellweg	1	E	2	E
	Von-Aldenbockum-Weg	1	E	2	E
	Von-Ascheberg-Weg	1	E	2	E
Von-Plettenberg-Weg	1	E	2	E	
Von-Sprengel-Weg	1	E	2	E	

Wahl-/ Stimm- bezirk	Straße	Hausnummern			
		ungerade von	bis	gerade von	bis
9211	Weißdornweg	1	E	2	E
	Zum Osterfeld			2	E
9212	Mühlhausen				
	Borgmühl	1	E	2	E
	Bruchstraße	1	E	2	E
	Heerener Straße	1	E	2	E
	Heggeweg	1	E	2	E
	Heinrich-Lange-Weg	1	E	2	E
	Hohlweg	1	E	2	E
	Im Erley	1	E	2	E
	Im Storksbach	1	E	2	E
	In den Bruchgärten	1	E	2	E
	Karteneck	1	E	2	E
	Krummacker	1	E	2	E
	Kusenkamp	1	E	2	E
	Mühlhausener Dorfstraße	1	E	2	E
	Mühlhausener Hellweg	1	E	2	E
	Mühlhauser Berg	1	E	2	E
	Nußbredde	1	E	2	E
	Quellenweg	1	E	2	E
	Ruheeck	1	E	2	E
	Schürenkamp	1	E	2	E
Werler Straße	71	73	72	74	
Zum Osterfeld	1	E			
Zur Kölke	1	E	2	E	
9221	Lünern				
	Borchardstraße	1	E	2	E
	Dreuscherstraße	1	E	2	E
	Habbeskamp	1	E	2	E
	Hermann-von-Röell-Straße	1	E	2	E
	Hinter dem Holz	1	E	2	E
	Im stillen Winkel	1	E	2	E
	Kuhstraße	1	E	2	E
	Lammertstraße	1	E	2	E
	Lüner Bachstraße	1	E	2	E
	Lünerner Kirchstraße	1	E	2	E
	Neuer Weg	1	E	2	E
	Nordlünerner Straße	75	E	76	E
	Ostfeldweg	1	E	2	E
	Ruhekopf	1	E	2	E
	Ströverstraße	1	E	2	E
	Vor dem Holz	1	E	2	E
Wiemannstraße	1	E	2	E	
9222	Lünern				
Am alten Bach	1	E	2	E	

Wahl-/ Stimm- bezirk	Straße	Hausnummern			
		ungerade		gerade	
		von	bis	von	bis
9222	Am Keilbrink	1	E	2	E
	An der alten Schmiede	1	E	2	E
	An der Laar	1	E	2	E
	Bockenweg	1	E	2	E
	Feldweg	1	E	2	E
	Gut Bimberg	1	E	2	E
	Hinterstraße	1	E	2	E
	Lehmbredde	1	E	2	E
	Lünerner Bahnhofstraße	1	E	2	E
	Lünerner Dorfstraße	1	E	2	E
	Lünerner Schulstraße	1	E	2	E
	Nordlünerner Straße	15	53		
	Siedlung	1	E	2	E
	Werler Straße	81	119	78	100
9223	Lünern				
	Am Brauck	1	E	2	E
	Dahlweg	1	E	2	E
	Eiserstraße	1	E	2	E
	Gutsweg	1	E	2	E
	Hacheney	1	E	2	E
	Hemmerder Weg	1	E	2	E
	Ostbürener Straße	1	E	2	E
	Stockumer Dorfstraße	1	E	2	E
	Stockumer Hellweg	1	E	2	E
	Stockumer Weg	1	E	2	E
	Stockumer Wiese	1	E	2	E
	Westhemmerder Dorfstraße	1	E	2	E
	Werler Straße	139	143		
	Zum Bröhl	1	E	2	E
	9231	Hemmerde			
Am Bahnhof		1	E	2	E
Am Rüschebach		1	E	2	E
An der alten Mühle		1	E	2	E
Auf dem Siepen		1	E	2	E
Böringkamp		1	E	2	E
Feldmühlenweg		1	E	2	E
Gräfingschulteweg		1	E	2	E
Heckenstraße		1	E	2	E
Hemmerder Bahnhofstraße		1	E	2	E
Hemmerder Dorfstraße		5	53	6	60
Hemmerder Wallgraben		1	E	2	E
Hollmanns Kamp		1	E	2	E
Im Ostkamp		1	E	2	E
Oststraße		1	19	2	14
Reesenufer		1	E	2	E

Wahl-/ Stimm- bezirk	Straße	Hausnummern			
		ungerade		gerade	
		von	bis	von	bis
9231	Schmiedestraße	1	E	2	E
	Steinen	1	E	2	E
	Trotzburgstraße	1	E	2	E
	Wannweg	1	E	2	E
	Westhemmerder Weg	1	E	2	E
	Westweide	1	E	2	E
9232	Hemmerde				
	Auf dem Winkel	1	E	2	E
	Dietrich-Bonhoeffer-Weg	1	E	2	E
	Dreihausen	1	E	2	E
	Friedhofsweg	1	E	2	E
	Große-Oetringhaus-Straße	1	E	2	E
	Grüner Weg	1	E	2	E
	Gustav-Adolf-Wilke-Weg	1	E	2	E
	Heinrich-Kopp-Straße	1	E	2	E
	Hemmerder Dorfstraße	55	129	62	130
	Hemmerder Hellweg	1	E	2	E
	Hemmerder Kirchplatz	1	E	2	E
	Hemmerder Landwehr	1	E	2	E
	Hemmerder Tigge	1	E	2	E
	Hermann-Plater-Straße	1	E	2	E
	Holtumer Weg	1	E	2	E
	In der Grachte	1	E	2	E
	Isinggrund	1	E	2	E
	Königstraße	1	E	2	E
	Kühlstraße	1	E	2	E
	Kusengarten	1	E	2	E
	Lübbertshof	1	E	2	E
	Oststraße	21	E	16	E
	Otto-Balkenholl-Weg	1	E	2	E
	Seitweg	1	E	2	E
	Tippgarten	1	E	2	E
	Vinning	1	E	2	E
	Werler Straße	187	E	190	E
	Zum Dörgänger	1	E	2	E
	9233	Hemmerde			
Böckenweg		1	E	2	E
Hauptstraße		1	E	2	E
Heimsaat		1	E	2	E
Ostbürener Weg		1	E	2	E
Werler Straße		147	185a		
Zum Tierhagen	1	E	2	E	